



# Concejo Municipal de Yumbo

Nº. 805.009.462-0

**ACUERDO No. 001**

**(13 ABR 2021)**

**"POR EL CUAL SE DECLARAN LOS PREDIOS DE INTERÉS HÍDRICO LA HACIENDA 1, LA HACIENDA 2 Y HACIENDA 3 COMO RESERVA ECOLÓGICA MUNICIPAL LAS HACIENDAS, SE REGLAMENTAN LOS USOS PERMITIDOS Y SE ADOPTAN OTRAS DETERMINACIONES"**

EL HONORABLE CONCEJO MUNICIPAL DE YUMBO, en ejercicio de sus atribuciones Constitucionales y legales, especialmente las conferidas en el artículo 313, numerales 7 y 9 de la Constitución Política de Colombia, los numerales 2 y 8 del artículo 65 de la Ley 99 de 1993 y los artículos 12, 13 y 14 de la ley 388 de 1997 y en especial las conferidas por el Artículo 32 de la Ley 136 de 1994, modificada por el artículo 18 de la Ley 1551 de 2012, y con base en los siguientes

## CONSIDERANDOS

Que la Constitución Política de Colombia de 1991, establece en sus artículos 8, 58, 79 y 80 que es obligación del estado y de las personas proteger las riquezas culturales y naturales de la nación, que la propiedad es una función social que implica obligaciones, inherentes a la función ecológica y que es función del Estado, planificar el manejo y aprovechamiento de los recursos naturales, para garantizar entre otros, sus fines, su conservación y restauración.

Que de acuerdo a la Constitución Política de Colombia Art. 313 Ordinal 9 y las Sentencias C- 535 de 1996 y C-894 de 2003, los concejos Municipales están facultados para dictar las normas necesarias para el control, la preservación y defensa del Patrimonio Ecológico y Cultural del Municipio y dado que todos los predios adquiridos por el Municipio en cumplimiento de la Ley 99/93 Art.111 son áreas de especial importancia ecosistémica y por ende son suelos de protección, razón por la cual hacen parte de la Estructura Ecológica Municipal se constituyen en *Patrimonio Ecológico Municipal*.

Que la Corte Constitucional, mediante la Sentencia C-431 del año 2000, dispuso que es obligación del Estado en referencia a la protección del ambiente " 1) proteger su diversidad e integridad 2) salvaguardar las riquezas naturales de la Nación 3) conservar las áreas de especial importancia ecológica 4) fomentar la educación ambiental 5) planificar el manejo y el aprovechamiento de los recursos naturales para garantizar su desarrollo sostenible 6) prevenir y controlar los factores de deterioro ambiental.

Que, en este marco de ideas, el ambiente se reconoce como un interés general, en el que el Estado, a través de sus diferentes entes territoriales nacional, regional y local, y los particulares deben de concurrir para garantizar su conservación y restauración en el marco del desarrollo sostenible.

Que la preservación y el manejo de los recursos naturales renovables son de utilidad pública e interés social, de acuerdo con lo dispuesto en el artículo 1 del Decreto Ley 2811 de 1974 – Código Nacional de los Recursos Naturales Renovables y de Protección al Medio Ambiente.

Que uno de los principios que rigen la política ambiental colombiana, señalado en el artículo 1 de la Ley 99 de 1993, es que la biodiversidad del país, por ser patrimonio nacional y de interés de la humanidad, debe ser protegida prioritariamente y aprovechada en forma sostenible

Elaboró: Martha Cecilia Burbano V., Secretaria  
Revisó: Horacio Castillo Pabon, Concejal Ponente  
Archivado en el expediente de Acuerdos

1

*Ejerciendo el Control Político conforme a la Constitución Política y a la Ley*

*Calle 5 No 4-40 Módulo Uno CAMY*

*Teléfonos: 669 37 42 - 669 93 39 Telefax: 695 71 95- 695 71 96*

*www.concejoyumbo.gov.co - contacto@concejoyumbo.gov.co*



# Concejo Municipal de Yumbo

Nº. 805.009.462-0

**ACUERDO No. 001**

**(13 ABR 2021)**

**“POR EL CUAL SE DECLARAN LOS PREDIOS DE INTERÉS HÍDRICO LA HACIENDA 1, LA HACIENDA 2 Y HACIENDA 3 COMO RESERVA ECOLÓGICA MUNICIPAL LAS HACIENDAS, SE REGLAMENTAN LOS USOS PERMITIDOS Y SE ADOPTAN OTRAS DETERMINACIONES”**

Que Colombia, aprobó el Convenio sobre Diversidad Biológica, mediante la Ley 165 de 1994, en cuyo artículo 8° promueve el establecimiento de un sistema de áreas protegidas, la protección de ecosistemas, hábitats naturales, el mantenimiento de poblaciones viables de especies en entornos naturales, la recuperación de especies amenazadas, la utilización sostenible de la biodiversidad como estrategias de conservación *In Situ*.

Que el artículo 111 de la Ley 99 de 1993, modificado por el artículo 106 de la Ley 1151 de 2007, y modificado por el artículo 210 de la Ley 1450 de 2011 y reglamentado por el Decreto 953 de 2013 indica: “Adquisición de Áreas de Interés para Acueductos Municipales. Declárense de interés público las Áreas de importancia estratégica para la conservación de recurso hídrico que surten de agua a los acueductos municipales y distritales. Los departamentos y municipios, dedicarán un porcentaje no inferior al 1% de sus ingresos corrientes para la adquisición y mantenimiento de dichas áreas o para financiar esquemas de pagos por servicios ambientales.”

Que, considerando que los predios de conservación del recurso hídrico son estrategias complementarias en el Sistema departamental de Áreas Protegidas Valle del Cauca SIDAP, deben estar articulados al cumplimiento de los objetivos de conservación del Sistema y de las áreas protegidas Municipales.

Que, los predios de interés hídrico al ser declarados como áreas protegidas de orden municipal, generan adicionalidad, de conectividad con áreas protegidas de carácter nacional y local, siendo muestras representativas de ecosistemas estratégicos, en función de los objetivos de conservación.

Que, en el marco del Convenio de Diversidad Biológica, Colombia asumió el compromiso internacional de consolidar un Sistema Nacional de Áreas Protegidas y la declaratoria de áreas públicas es una acción estratégica para su consolidación.

Que el Estado colombiano ha firmado como Parte, las Convenciones y Tratados de Diversidad Biológica, Cambio Climático, Especies Amenazadas, Desertificación y Lucha Contra la Sequía, Humedales, Patrimonio Natural y Cultural, Protocolo para la Conservación y Administración de las Áreas Marinas y Costeras Protegidas del Pacífico Este y ha ratificado esos compromisos incorporándolos en nuestro ordenamiento jurídico mediante la expedición de las Leyes 165 de 1994, Ley 164 de 1994, Ley 17 de 1981, Ley 357 de 1997, Ley 12 de 1992, Ley 45 de 1983 y Ley 461 de 1998.

Que la Política Nacional para la Gestión Integral de la Biodiversidad y sus Servicios Ecosistémicos, 2012 (PNGIBSE) establece en el “Objetivo Estratégico C. Mejorar el estado de la biodiversidad salvaguardando ecosistemas, especies y diversidad genética y en la Meta 11: Para 2020, al menos el 17 por ciento de las zonas terrestres y de aguas continentales y el 10 por ciento de las zonas marinas y costeras, especialmente aquellas de particular importancia para la diversidad biológica y los servicios de los ecosistemas, se conservan por medio de sistemas de áreas protegidas administrados de manera

Elaboró: Martha Cecilia Burbano V., Secretaria  
Revisó: Horacio Castillo Pabon, Concejal Ponente  
Archivado en el expediente de Acuerdos

2

*Ejerciendo el Control Político conforme a la Constitución Política y a la Ley*

*Calle 5 No 4-40 Módulo Uno CAMY*

*Teléfonos: 669 37 42 - 669 93 39 Telefax: 695 71 95 - 695 71 96*

*www.concejoyumbo.gov.co - contacto@concejoyumbo.gov.co*



# Concejo Municipal de Yumbo

Nº. 805.009.462-0

**ACUERDO No. 001 -**

**( 13 ABR 2021 )**

**“POR EL CUAL SE DECLARAN LOS PREDIOS DE INTERÉS HÍDRICO LA HACIENDA 1, LA HACIENDA 2 Y HACIENDA 3 COMO RESERVA ECOLÓGICA MUNICIPAL LAS HACIENDAS, SE REGLAMENTAN LOS USOS PERMITIDOS Y SE ADOPTAN OTRAS DETERMINACIONES”**

eficaz y equitativa, ecológicamente representativos y bien conectados y otras medidas de conservación eficaces basadas en áreas, y están integradas en los paisajes terrestres y marinos más amplios”.

Que Colombia hizo Parte del décimo encuentro de la Conferencia de las Partes (COP10), el cual tuvo como eje central la Convención sobre Diversidad Biológica, celebrada en Nagoya, por lo tanto, incorpora a sus metas de conservación las Metas Aichi, así como sus objetivos, siendo las metas: Meta estratégica A: atender las causas subyacentes de la pérdida de biodiversidad, Meta estratégica B: Reducir las presiones directas sobre la biodiversidad y promover el uso sostenible, Meta estratégica C: Mejorar la situación de la biodiversidad salvaguardando los ecosistemas, las especies y la diversidad genética. Meta estratégica D: Aumentar los beneficios a todos ofrecidos por los servicios de la biodiversidad y de los ecosistemas y Meta estratégica E. Mejorar la ejecución a través de planificación participativa, gestión del conocimiento y creación de capacidad.

Que según la Ley 99 de 1993 en su artículo 65 asignó a los municipios la función de proferir normas necesarias para el control, preservación y defensa del patrimonio ecológico municipal y las normas de ordenamiento territorial y usos del suelo.

Que según la Ley 165 de 1994, un área protegida “es un área definida geográficamente que haya sido designada o regulada y administrada a fin de alcanzar objetivos de conservación”.

Que la Sentencia C-649 de 1997 ha establecido que “no existe un listado de criterios que permitan establecer cuándo una zona debe ser declarada como tal y plantea que un criterio para su declaración puede ser de carácter único e insustituible de los recursos de flora, fauna, paisajísticos que abarcan, como también los recursos hídricos y la provisión de aire puro que los convierte en bienes ecológicamente valioso y por tanto necesitados de especial protección”

Que la Ley 388 de 1997 y el decreto reglamentario 3600 de 2007, artículo 4, recogido en el Decreto único No. 1077 de 2015, artículo 2.2.2.1.1., establece que “en el componente rural del plan de ordenamiento y en su cartografía se deberán determinar y delimitar cada una de las categorías de protección y de desarrollo restringido a que se refieren los artículos siguientes, con la definición de los lineamientos de ordenamiento y la asignación de usos principales, compatibles, condicionados y prohibidos correspondientes”. Y en el artículo 2.2.2.1.3, en las categorías del suelo rural, numeral 1, determina: “Áreas de

Conservación y protección ambiental. Incluye las áreas que deben ser objeto de especial protección ambiental de acuerdo con la legislación vigente y las que hacen parte de la estructura ecológica principal, para lo cual en el componente rural del plan de ordenamiento se deben señalar las medidas para garantizar su conservación y protección”.

Que, como acción estratégica el Documento CONPES 3680 de 2010, propuso adelantar acciones que permitan contar con un Sistema Nacional de Áreas Protegidas representativo ecológicamente, que

Elaboró: Martha Cecilia Burbano V., Secretaria  
Revisó: Horacio Castillo Pabon, Concejal Ponente  
Archivado en el expediente de Acuerdos

3

*Ejerciendo el Control Político conforme a la Constitución Política y a la Ley*

Calle 5 No 4-40 Módulo Uno CAMY

Teléfonos: 669 37 42 - 669 93 39 Telefax: 695 71 95- 695 71 96

[www.concejoyumbo.gov.co](http://www.concejoyumbo.gov.co) - [contacto@concejoyumbo.gov.co](mailto:contacto@concejoyumbo.gov.co)



# Concejo Municipal de Yumbo

Nº. 805.009.462-0

**ACUERDO No. 0 0 1 -**

**( 1 3 ABR 2021 )**

**“POR EL CUAL SE DECLARAN LOS PREDIOS DE INTERÉS HÍDRICO LA HACIENDA 1, LA HACIENDA 2 Y HACIENDA 3 COMO RESERVA ECOLÓGICA MUNICIPAL LAS HACIENDAS, SE REGLAMENTAN LOS USOS PERMITIDOS Y SE ADOPTAN OTRAS DETERMINACIONES”**

supone la creación de áreas protegidas en sitios prioritarios definidos por los procesos técnicos a diferentes escalas, para identificar vacíos de conservación y definición de prioridades.

Que según el CONPES 3700 de 2011, en el cual se adopta la “Estrategia Institucional para la articulación de políticas y acciones en materia de cambio climático” determina que las entidades nacionales, territoriales y sectores deberán incorporar en sus instrumentos de planificación medidas de mitigación de emisión de gases efecto invernadero y de adaptación a la variabilidad y al cambio climático siendo las áreas protegidas una de las estrategias más implementadas en el mundo como respuesta a la adaptación al cambio climático y al calentamiento global del planeta.

Que de acuerdo a la Ley 1753 de 2015, por la cual se expide el Plan Nacional de Desarrollo 2014-2019 “Todos por un Nuevo país” en su capítulo VI Crecimiento Verde: Adquisición por la Nación de Áreas o Ecosistemas de Interés Estratégico para la Conservación de los Recursos Naturales o implementación de esquemas de pago por servicios ambientales u otros incentivos económicos, determina: “Modifíquese el artículo 108 de la Ley 99 de 1993, el cual quedará así: “Artículo 108. Adquisición por la Nación de Áreas o Ecosistemas de Interés Estratégico para la Conservación de los Recursos Naturales o implementación de esquemas de pago por servicios ambientales u otros incentivos económicos, que podrán ser financiados con recursos provenientes de los artículos 43 y 45 de la Ley 99 de 1993, de conformidad con el plan de ordenación y manejo de la cuenca respectiva. Así mismo, podrá aplicarse la inversión forzosa de que trata el parágrafo 1° del artículo 43, las compensaciones por pérdida de biodiversidad en el marco de la licencia ambiental.

Que de acuerdo al Decreto 1076 de 2015, artículo 2.2.2.1.1.3., el Sistema Nacional de Áreas Protegidas “es el conjunto de las áreas protegidas, los actores sociales e institucionales y las estrategias e instrumentos de gestión que las articulan, que contribuyen como un todo al cumplimiento de los objetivos generales de conservación del país.”

Que el Decreto 1076 de 2015 establece en su artículo 2.2.2.1.1.8. literal b), que los subsistemas temáticos “Son el conjunto de áreas protegidas nacionales, regionales y locales, públicas o privadas existentes en las zonas que se determinen atendiendo a componentes temáticos que las reúnan bajo lógicas particulares de manejo, los actores sociales e institucionales y las estrategias e instrumentos de gestión que las articulan” y en su Parágrafo que “Al interior de los Subsistemas regionales de áreas protegidas podrán conformarse subsistemas de áreas protegidas que obedezcan a criterios geográficos”. Igualmente, en el artículo 2.2.2.1.6.1, Parágrafo 2° establece la regionalización del SINAP, creando seis subsistemas de áreas protegidas y determina que “La regionalización establecida en el presente decreto no obstante para que dentro de sus límites se conformen sistemas de áreas protegidas generados a partir de procesos sociales de conservación. Estos sistemas definirán sus propios límites de acuerdo con objetivos específicos de conservación”.

Que la sentencia T-445 de 2016, determina “que los entes territoriales poseen la competencia para regular el uso del suelo y garantizar la protección del medio ambiente, incluso si al ejercer dicha prerrogativa terminan prohibiendo la actividad minera”.

Elaboró: Martha Cecilia Burbano V., Secretaria  
Revisó: Horacio Castillo Pabon, Concejal Ponente  
Archivado en el expediente de Acuerdos

4

*Ejerciendo el Control Político conforme a la Constitución Política y a la Ley*

Calle 5 No 4-40 Módulo Uno CAMY

Teléfonos: 669 37 42 - 669 93 39 Telefax: 695 71 95 - 695 71 96

www.concejoyumbo.gov.co - contacto@concejoyumbo.gov.co





# Concejo Municipal de Yumbo

Nº. 805.009.462-0

**ACUERDO No. 001 =**

**(13 ABR 2021)**

**“POR EL CUAL SE DECLARAN LOS PREDIOS DE INTERÉS HÍDRICO LA HACIENDA 1, LA HACIENDA 2 Y HACIENDA 3 COMO RESERVA ECOLÓGICA MUNICIPAL LAS HACIENDAS, SE REGLAMENTAN LOS USOS PERMITIDOS Y SE ADOPTAN OTRAS DETERMINACIONES”**

Que las áreas protegidas se constituyen en un instrumento en el que deben expresarse las voluntades de la sociedad en su conjunto, articulando y aportando esfuerzos que garanticen la vida en condiciones de bienestar y armonía con la naturaleza, con acciones que contribuyan con la conservación de la diversidad biológica y el mantenimiento de los procesos ecológicos y culturales necesarios para el desarrollo del bienestar del ser humano.

Que siguiendo las orientaciones y directrices de las políticas y normatividad nacional mencionadas, la Corporación Autónoma Regional del Valle del Cauca CVC, a través del Sistema Departamental de Áreas protegidas SIDAP, ha impulsado la construcción colectiva de los Sistemas Municipales de Áreas Protegidas del Valle, y las declaratorias de áreas protegidas municipales, consolidando y fortaleciendo el Sistema Departamental de Áreas Protegidas.

Que de los 42 municipios del Valle del Cauca, que cuentan en su territorio con un SIMAP conformado y reglamentados son: Cali, Tuluá, Palmira, Sevilla, Bolívar, El Dovio, Versalles, Calima Darién, Bugalagrande, Toro, Jamundí y el Municipio de Yumbo.

Que en el marco de las mesas locales del Sistema Departamental de Áreas protegidas del Valle del Cauca SIDAP, se han priorizado los procesos de conservación mediante la declaratoria de áreas protegidas y estrategias complementarias de conservación como es el corredor de conectividad ecosistémica de Bitaco-La Cumbre y los predios de interés hídrico adquiridos por el Municipio de Yumbo, en cumplimiento del artículo 111 de la Ley 99 de 1993, modificado por el artículo 106 de la Ley 1151 de 2007, y modificado por el artículo 210 de la Ley 1450 de 2011, y reglamentado por el Decreto 953 de 2013

Que el Municipio de Yumbo ha adquirido a la fecha un total de 68 predios de interés hídrico para la conservación del recurso hídrico, la biodiversidad y sus servicios ecosistémicos, que deben ser administrados y entre los cuales se encuentran los predios a declarar en el presente Acuerdo.

Que el Honorable Concejo Municipal, mediante el Acuerdo No. 029 del 18 de diciembre de 2012, conformó y reglamentó el Sistema Municipal de Áreas Protegidas SIMAP Yumbo cuyo objetivo principal es la protección y recuperación de los ecosistemas estratégicos para la conservación de la Biodiversidad, garantizar la oferta de bienes y servicios ambientales y contribuir para el desarrollo ambiental del territorio, garantizando la Estructura Ecológica Municipal, modificado por el Acuerdo No. 004 del 2015 en su artículo 4, indicando su vigencia por cuatro (4) años.

Que el Honorable Concejo Municipal, mediante el Acuerdo No. 023 del 15 de noviembre del año 2013, declaró los predios de interés hídrico la Floresta, Finango y la Estrella de la sub cuenca de Yumbillo como “Parque Natural Municipal (PNM) de Yumbillo”

Que el Honorable Concejo Municipal, mediante el Acuerdo No. 037 del 31 de diciembre del año 2013, declaró los predios de interés hídrico la Cabaña 1 y 2, los Mangos 1 y 2 y la Esperanza de la cuenca de Mulaló como “Parque Natural Municipal (PNM) de Mulaló”

Elaboró: Martha Cecilia Burbano V., Secretaria  
Revisó: Horacio Castillo Pabon, Concejal Ponente  
Archivado en el expediente de Acuerdos

5

*Ejerciendo el Control Político conforme a la Constitución Política y a la Ley*

*Calle 5 No 4-40 Módulo Uno CAMY*

*Teléfonos: 669 37 42 - 669 93 39 Telefax: 695 71 95- 695 71 96*

*www.concejoyumbo.gov.co – contacto@concejoyumbo.gov.co*



# Concejo Municipal de Yumbo

Nº. 805.009.462-0

**ACUERDO No. 001**

13 ABR 2021

**"POR EL CUAL SE DECLARAN LOS PREDIOS DE INTERÉS HÍDRICO LA HACIENDA 1, LA HACIENDA 2 Y HACIENDA 3 COMO RESERVA ECOLÓGICA MUNICIPAL LAS HACIENDAS, SE REGLAMENTAN LOS USOS PERMITIDOS Y SE ADOPTAN OTRAS DETERMINACIONES"**

Que el Honorable Concejo Municipal, mediante el Acuerdo No. 033 del 31 de diciembre del año 2014, declaró el predio de interés hídrico el Resplandor de la microcuenca de Yumbillo como "Parque Natural Municipal (PNM) El Resplandor"

Que el Honorable Concejo Municipal, mediante el Acuerdo Nro. 034 del 30 de diciembre del año 2015, declaró los predios de interés hídrico San Isidro y Montecolombo de la Microcuenca de Santa Inés como "Parque Natural Municipal (PNM) de Santa Inés"

Que la Administración Municipal, a través del Departamento Administrativo de Planeación e Informática, mediante de la Resolución No. 108-17 del 31 de julio del año 2017, adopta el Plan de Acción del Sistema Municipal de Áreas Protegidas SIMAP.

Que el Honorable Concejo Municipal, mediante el Acuerdo Nro. 023 del 30 de diciembre del año 2017, declaró los predios de interés hídrico La Última Copa 1 y 2, y La Esperanza 2 de la cuenca de Mulaló como Reserva Ecológica de Mulaló"


Que el Honorable Concejo Municipal, mediante el Acuerdo Nro. 024 de diciembre del año 2018, declaró los predios de interés hídrico .La Cabaña, Peñas Negras, La Amapola y Esperanza 1"de la cuenca de Mulaló como Reserva Ecológica de Montañitas"

Que el Honorable Concejo Municipal, mediante el Acuerdo Nro. 014 del 26 de noviembre del año 2019, declaró los predios de interés hídrico el Guabo y Cerro Gordo de la cuenca de Buitrera y Yumbillo como Reserva Ecológica de Yumbillo"

Que el Ministerio de Ambiente y Desarrollo Sostenible, mediante Resolución N° 0258 del 22 de febrero de 2018 por medio del cual se precisa el límite de la Reserva Forestal Protectora Nacional La Elvira, declarada mediante Resolución Ejecutiva N° 5 de 1943, en el que se determinó que 2.700 hectáreas aproximadamente se encuentran en los corregimientos de Dapa, Yumbillo y Santa Inés.

Que el Municipio de Yumbo, presenta alto grado de fragmentación de ecosistemas, debido a la industrialización, a urbanización, ampliación de la frontera agrícola, pastoreo, quedando escasos remanentes naturales, siendo los últimos espacios de conservación de la biodiversidad, siendo necesario el desarrollo de estrategias de conservación y protección de los hábitats naturales, ampliando los corredores de conectividad entre las áreas protegidas de orden nacional y local.

Que la Administración Municipal mediante el Acuerdo N° 007 de junio 05 de 2020, adoptó el Plan de Desarrollo Municipal "CREEMOS EN YUMBO" 2020 – 2023", el cual en su artículo séptimo numeral 1, define el enfoque de planeación ambiental como "*una estrategia para la gestión integrada de la tierra, el agua y los recursos vivos que promueven la conservación y el uso sostenible de la diversidad biológica en forma equitativa (UNEP/ CDB/COP 2004). La planeación ambiental es entendida a partir del balance entre acciones de preservación, uso sostenible, generación de conocimiento y restauración*

Elaboró: Martha Cecilia Burbano V., Secretaria   
Revisó: Horacio Castillo Pabon, Concejal Ponente  
Archivado en el expediente de Acuerdos

6

*Ejerciendo el Control Político conforme a la Constitución Política y a la Ley*

Calle 5 No 4-40 Módulo Uno CAMY

Teléfonos: 669 37 42 - 669 93 39 Telefax: 695 71 95- 695 71 96

[www.concejoyumbo.gov.co](http://www.concejoyumbo.gov.co) – [contacto@concejoyumbo.gov.co](mailto:contacto@concejoyumbo.gov.co)



# Concejo Municipal de Yumbo

Nº. 805.009.462-0

**ACUERDO No. 0 0 1**

**( 1 3 ABR 2021 )**

**“POR EL CUAL SE DECLARAN LOS PREDIOS DE INTERÉS HÍDRICO LA HACIENDA 1, LA HACIENDA 2 Y HACIENDA 3 COMO RESERVA ECOLÓGICA MUNICIPAL LAS HACIENDAS, SE REGLAMENTAN LOS USOS PERMITIDOS Y SE ADOPTAN OTRAS DETERMINACIONES”**

de la biodiversidad con el propósito de generar resiliencia en los sistemas socioecológicos y el suministro de los servicios ecosistémicos fundamentales para el bienestar humano (Ministerio de Ambiente y Desarrollo Sostenible 2012)”.

Que el artículo 15 ibídem, contempla en el programa 1.3 “Yumbo le apuesta a la conservación ambiental y al desarrollo sostenible”, el Subprograma denominado “Protección y conservación de nuestras cuencas hidrográficas y las áreas de importancia estratégicas”, el cual, dispone como una de sus metas el “Sistema Municipal de Áreas Protegidas formulado e implementado”

Que en cumplimiento de lo dispuesto por el artículo 111 de la Ley 99 de 1993, modificado por el artículo 106 de la Ley 1151 de 2007, y modificado por el artículo 210 de la Ley 1450 de 2011, y reglamentado por el Decreto 953 de 2013, el Municipio de Yumbo adquirió los predios identificados como se describe a continuación:

Nombre del Predio	Area	Número Predial	Matricula Inmobiliaria N°
LA HACIENDA 1	186.HAS 223 M <sup>2</sup>	200090553000	370242982
LA HACIENDA 2	77 HAS 18M <sup>2</sup>	200090553000	370242982-919577
LA HACIENDA 3	15 HAS	200090553000	370193899
TOTAL HECTAREAS A DECLARAR	278 HAS 241 M <sup>2</sup>		

Los predios adquiridos son áreas de interés para la regulación hídrica, los cuales drenan sus aguas a la cuenca de Yumbillo y Santa Inés, sector en el que el recurso hídrico está escaseando y razón por la cual es necesario contribuir a la recuperación y su conservación, igualmente los predios que han sido escogidos para ser declarados como áreas protegidas municipales, forman un corredor de conectividad ecosistémica con otros predios que hacen parte de la Reserva la Elvira y Cerro Dapa Carisucio.

Los tres predios a declarar presentan una característica que están dentro de un mismo Bioma y coinciden en que presentan el Orobioma Azonal y el mismo Ecosistema: AMMMSMH Arbustales y Matorrales Medio Muy Seco en Montaña Fluvio-Gravitacional, el cual se encuentra con un déficit de cobertura natural a nivel nacional y regional; en el departamento del Valle del Cauca presenta un déficit de cobertura de 91.07% y se encuentra bajamente representado en figuras de áreas protegidas en un 3.28%, lo que indica que al ser declarados como áreas protegidas municipales se está contribuyendo a aumentar la representatividad del ecosistema desde lo local a lo regional y nacional, adicionalmente los predios en mención presentan áreas con transición a otro ecosistema, lo que se conoce como

Elaboró: Martha Cecilia Burbano V., Secretaria  
Revisó: Horacio Castillo Pabon, Concejal Ponente  
Archivado en el expediente de Acuerdos

7

*Ejerciendo el Control Político conforme a la Constitución Política y a la Ley*

Calle 5 No 4-40 Módulo Uno CAMY

Teléfonos: 669 37 42 - 669 93 39 Telefax: 695 71 95 - 695 71 96

www.concejoyumbo.gov.co - contacto@concejoyumbo.gov.co



# Concejo Municipal de Yumbo

Nº. 805.009.462-0

**ACUERDO No. 0 0 1**

**( 1 3 ABR 2021 )**

**“POR EL CUAL SE DECLARAN LOS PREDIOS DE INTERÉS HÍDRICO LA HACIENDA 1, LA HACIENDA 2 Y HACIENDA 3 COMO RESERVA ECOLÓGICA MUNICIPAL LAS HACIENDAS, SE REGLAMENTAN LOS USOS PERMITIDOS Y SE ADOPTAN OTRAS DETERMINACIONES”**

“Ecotonos” en el medio natural, lo que indica que son áreas con una gran riqueza biológica, y zona de hábitats migratorio de las especies que se encuentran en estos ecosistemas.

Que en el marco del Sistema Nacional de Áreas Protegidas SINAP, el Sistema Departamental de Áreas Protegidas, SIDAP Valle del Cauca, el Sistema Municipal de Áreas Protegidas SIMAP-Yumbo y de acuerdo a las necesidades locales de conservación de los servicios ecosistémicos del Municipio y de la biodiversidad, representados en diversidad de paisajes, ecosistemas, fauna y flora, los objetivos de conservación de las áreas a declarar en el Municipio de Yumbo son los que se presentan a continuación:

Objetivos generales de conservación	Objetivos específicos de conservación
1. Bienes y servicios ambientales. Garantizar la oferta de bienes y servicios ambientales esenciales para el bienestar humano del Municipio	1.1 Mantener las coberturas naturales y aquellas en proceso de restablecimiento de su estado natural, así como las condiciones ambientales necesarias para regular la oferta de bienes y servicios ambientales
2. Biodiversidad. Asegurar la continuidad de los procesos ecológicos y evolutivos para mantener la diversidad biológica del Municipio.	2.1 Preservar y restaurar la condición natural de espacios que representen los ecosistemas del país o combinaciones características de ellos en el Municipio de Yumbo.

Que, de acuerdo al ejercicio de objetivos de conservación, realizado para las áreas a declarar, se obtuvo como resultado dos objetivos generales de conservación, en primer lugar : Garantizar la oferta de bienes y servicios ambientales esenciales para el bienestar humano del Municipio, cuyo objetivo específico de conservación: Mantener las coberturas naturales y aquellas en proceso de restablecimiento de su estado natural, así como las condiciones ambientales necesarias para regular la oferta de bienes y servicios ambientales (el cual incluye áreas de interés para la regulación hídrica), objetivo que ratifica que estos predios son áreas de importancia estratégica para la conservación del recurso hídrico que abastecen a los acueductos veredales, y como segundo objetivo de conservación: Asegurar la continuidad de los procesos ecológicos y evolutivos para mantener la diversidad biológica del Municipio y como objetivo específico de conservación Preservar y restaurar la condición natural de espacios que representen los ecosistemas del país o combinaciones características de ellos en el Municipio de Yumbo, tal como lo indica el BIOMA: Orobioma Azonal y Ecotonos áreas de transición de un ecosistema a otro presente en los predios a declararse como áreas protegidas municipales.

Elaboró: Martha Cecilia Burbano V., Secretaria  
Revisó: Horacio Castillo Pabon, Concejal Ponerite  
Archivado en el expediente de Acuerdos

8

*Ejerciendo el Control Político conforme a la Constitución Política y a la Ley*

*Calle 5 No 4-40 Módulo Uno CAMY*

*Teléfonos: 669 37 42 - 669 93 39 Telefax: 695 71 95- 695 71 96*

*www.concejoyumbo.gov.co - contacto@concejoyumbo.gov.co*





# Concejo Municipal de Yumbo

Nº. 805.009.462-0

**ACUERDO No. 0 0 1**

13 ABR 2021

**“POR EL CUAL SE DECLARAN LOS PREDIOS DE INTERÉS HÍDRICO LA HACIENDA 1, LA HACIENDA 2 Y HACIENDA 3 COMO RESERVA ECOLÓGICA MUNICIPAL LAS HACIENDAS, SE REGLAMENTAN LOS USOS PERMITIDOS Y SE ADOPTAN OTRAS DETERMINACIONES”**

Que, en mérito de lo anteriormente expuesto, el Concejo del Municipio de Yumbo,

ACUERDA:

## CAPÍTULO I. DEFINICIONES

ARTICULO 1º. Para efectos del presente acuerdo se adoptan las siguientes definiciones:

**AREA PROTEGIDA:** Área definida geográficamente que haya sido designada, regulada y administrada a fin de alcanzar objetivos específicos de conservación.

**OBJETIVOS GENERALES DE CONSERVACIÓN:** Son los propósitos nacionales de conservación de la naturaleza, especialmente la diversidad biológica, que se pueden alcanzar mediante diversas estrategias que aportan a su logro.

**BIOMA:** Son a aquellos conjuntos de ecosistemas que se originan bajo condiciones climáticas semejantes y que son similares entre sí por el aspecto geomorfo-pedológico.

**OROBIOMA:** son biomas definidos por la presencia de montañas que cambian el régimen hídrico y forman cinturones o fajas de vegetación de acuerdo con su incremento en altitud y la respectiva disminución de la temperatura.


**CATEGORÍA DE MANEJO:** Unidad de clasificación o denominación genérica que se asigna a las áreas protegidas teniendo en cuenta sus características específicas, con el fin de lograr objetivos específicos de conservación bajo unas mismas directrices de manejo, restricciones y usos permitidos.

**RESERVA DE ECOLÓGICA MUNICIPAL:** Espacio geográfico cuyos paisajes y ecosistemas mantienen su función, aunque su estructura y composición hayan sido modificadas y aportan a la generación beneficios ecosistémicos y cuyos valores naturales y culturales asociados se ponen al alcance de la población humana para su uso sostenible, restauración, preservación, conocimiento y disfrute. (Directrices SIDAP construidas en las mesas locales 2013).

**PLAN DE MANEJO:** Instrumento que orienta la gestión en un área protegida para alcanzar sus objetivos de conservación de largo plazo, a partir del logro de objetivos más específicos a corto y a mediano plazo.

## CAPÍTULO II. DECLARATORIA Y DELIMITACIÓN

ARTICULO 2º. Se declaran los predios que se describen a continuación como Reserva Ecológica de Montañas:

Elaboró: Martha Cecilia Burbano V., Secretaria   
Revisó: Horacio Castillo Pabon, Concejal Ponente  
Archivado en el expediente de Acuerdos

9

*Ejerciendo el Control Político conforme a la Constitución Política y a la Ley*

*Calle 5 No 4-40 Módulo Uno CAMY*

*Teléfonos: 669 37 42 - 669 93 39 Telefax: 695 71 95- 695 71 96*

*www.concejoyumbo.gov.co - contacto@concejoyumbo.gov.co*



# Concejo Municipal de Yumbo

Nº. 805.009.462-0

**ACUERDO No. 0 0 1**

**( 1 3 ABR 2021 )**


**“POR EL CUAL SE DECLARAN LOS PREDIOS DE INTERÉS HÍDRICO LA HACIENDA 1, LA HACIENDA 2 Y HACIENDA 3 COMO RESERVA ECOLÓGICA MUNICIPAL LAS HACIENDAS, SE REGLAMENTAN LOS USOS PERMITIDOS Y SE ADOPTAN OTRAS DETERMINACIONES”**

Nombre del Predio	Area	Número Predial	Matricula Inmobiliaria N°
LA HACIENDA 1	186.HAS 223 M <sup>2</sup>	200090553000	370242982
LA HACIENDA 2	77 HAS 18M <sup>2</sup>	200090553000	370242982-919577
LA HACIENDA 3	15 HAS	200090553000	370193899
TOTAL HECTAREAS A DECLARAR	278 HAS 241 M <sup>2</sup>		

**ARTICULO 3º. OBJETIVOS DE CONSERVACIÓN DEL ÁREA:** Los objetivos de conservación de las áreas declaradas son los siguientes:

1. Garantizar la oferta de bienes y servicios ambientales esenciales para el bienestar humano del Municipio, cuyo objetivo específico de conservación es:
  - 1.1 Mantener las coberturas naturales y aquellas en proceso de restablecimiento de su estado natural, así como las condiciones ambientales necesarias para regular la oferta de bienes y servicios ambientales (El cual incluye áreas de interés para la regulación hídrica.)
2. Asegurar la continuidad de los procesos ecológicos y evolutivos para mantener la diversidad biológica del Municipio y como objetivo específico de conservación que presente el valor más alto.
  - 2.1 Preservar y restaurar la condición natural de espacios que representen los ecosistemas del país o combinaciones características de ellos en el Municipio de Yumbo, y como segundo objetivo general de conservación.

**ARTICULO 4º.** La Reserva Ecológica Municipal Las Haciendas, se localiza en la República de Colombia, Departamento del Valle del Cauca, en jurisdicción del Municipio de Yumbo, en los corregimientos de Yumbillo y Santa Inés, la cual drena sus aguas a la cuenca hídrica de Yumbillo y Santa Inés. Se ubica a una altitud que oscila entre los 1350 y los 1800 metros sobre el nivel del mar, la reserva cuenta con 4 afloramientos, atributo que la da una mayor importancia. La cobertura vegetal corresponde al Bioma: Orobioma Azonal, y Ecosistema AMMMSMH Arbustales y Matorrales Medio Muy Seco en Montaña Fluvio-Gravitacional. La reserva presenta un área transicional (Ecotonos) a otro

Elaboró: Martha Cecilia Burbano V., Secretaria   
Revisó: Horacio Castillo Pabon, Concejal Ponente  
Archivado en el expediente de Acuerdos

10

*Ejerciendo el Control Político conforme a la Constitución Política y a la Ley*

*Calle 5 No 4-40 Módulo Uno CAMY*

*Teléfonos: 669 37 42 - 669 93 39 Telefax: 695 71 95- 695 71 96*

*www.concejoyumbo.gov.co - contacto@concejoyumbo.gov.co*



# Concejo Municipal de Yumbo

Nº. 805.009.462-0

**ACUERDO No. 0 0 1**

( 1 3 ABR 2021 )

**“POR EL CUAL SE DECLARAN LOS PREDIOS DE INTERÉS HÍDRICO LA HACIENDA 1, LA HACIENDA 2 Y HACIENDA 3 COMO RESERVA ECOLÓGICA MUNICIPAL LAS HACIENDAS, SE REGLAMENTAN LOS USOS PERMITIDOS Y SE ADOPTAN OTRAS DETERMINACIONES”**

ecosistema, lo que indica que es un área con una enorme interacción entre las especies y una gran riqueza biológica.

ARTICULO 5º. La Reserva Ecológica Municipal las Haciendas, conformada por los predios de interés hídrico La Hacienda 1, La hacienda 2 y Hacienda 3, los cuales incluyen las áreas cuyos límites se detallan a continuación y se representan en los mapas que hacen parte del presente Acuerdo (Anexos), con fundamento en cartografía básica de la oficina de SIMY Planeación municipal, se relaciona así:

Predio La Hacienda 1 identificado con el número predial: 200090553000, definido por los siguientes vértices:

76892000200000009066100000000890592.800m N, 1060985.901m E


1. 890336.649m N, 1060344.080m E
2. 891357.011m N, 1061147.029m E
3. 891129.751m N, 1059686.829m E
4. 891372.751m N, 1058973.829m E
5. 890780.751m N, 1058883.829m E

Predio La hacienda 2, con el número predial: 768920002000000090553000000000, definido por los siguientes vértices:

1. 891411.149m N, 1059739.453m E
2. 892036.911m N, 10605652.966m E
3. 891385.961m N, 1061143.803m E
4. 891160.316mN, 1059613.449m E

Predio La Hacienda 3, identificado con el número predial: 768920002000000090553000000000, definido por los siguientes vértices:

1. 891052.415m N, 1059508.970m E
2. 891030.641m N, 1059298.838m E
3. 890984.477m N, 1059137.074m E
4. 891129.177m N, 1058998.890m E
5. 891046.177m N, 1059261.890m E

Elaboró: Martha Cecilia Burbano V., Secretaria   
Revisó: Horacio Castillo Pabon, Concejal Ponente  
Archivado en el expediente de Acuerdos

11

*Ejerciendo el Control Político conforme a la Constitución Política y a la Ley*

*Calle 5 No 4-40 Módulo Uno CAMY*

*Teléfonos: 669 37 42 - 669 93 39 Telefax: 695 71 95- 695 71 96*

*www.concejoyumbo.gov.co - contacto@concejoyumbo.gov.co*



# Concejo Municipal de Yumbo

Nº. 805.009.462-0

**ACUERDO No. 001**

**(13 ABR 2021)**


**"POR EL CUAL SE DECLARAN LOS PREDIOS DE INTERÉS HÍDRICO LA HACIENDA 1, LA HACIENDA 2 Y HACIENDA 3 COMO RESERVA ECOLÓGICA MUNICIPAL LAS HACIENDAS, SE REGLAMENTAN LOS USOS PERMITIDOS Y SE ADOPTAN OTRAS DETERMINACIONES"**

## CAPÍTULO III. INSTRUMENTOS DE PLANIFICACIÓN

ARTICULO 6°. El Municipio de Yumbo deberá considerar el área de la Reserva Ecológica Municipal Las Haciendas, objeto del presente Acuerdo, en sus procesos de planificación, incluyéndola en su plan de ordenamiento territorial, como suelo de protección y como áreas de interés público (ley 99 del 93, ley 1151 de 2007 y parte de la estructura ecológica principal.

ARTICULO 7°. El Municipio de Yumbo formulará el Plan de Manejo para la Reserva Ecológica Municipal Las Haciendas, objeto de esta declaratoria, según los lineamientos construidos por el Sistema Departamental de Áreas Protegidas SIDAP Valle del Cauca, en cabeza de la CVC, teniendo en cuenta los siguientes componentes:

COMPONENTE	TEMA
1. COMPONENTE DIAGNÓSTICO	a. Localización del área: Entidades y autoridades territoriales en la que se encuentra el área de estudio
	b. Caracterización biofísica.
	c. Caracterización socio-económica.
	d. Caracterización de actores
	e. Aspectos administrativos
	f. Aspectos normativos e institucionales
	g. Conflictos ambientales
	h. Identificación de servicios ecosistémicos.
	i. Identificación de objetivos de conservación.
2. COMPONENTE DE ORDENAMIENTO	a. Prospectiva: Análisis de escenarios- Tendencial, posible, objetivo
	b. Identificación de límites del área.
	c. Zonificación ambiental.
	d. Régimen de usos.
3. COMPONENTE ESTRATÉGICO DE ACCIÓN	a. Objetivos de manejo/gestión
	b. Estrategias
	c. Programas-Perfiles de Proyecto
	d. Estrategia o Esquema Financiero
	e. Sistema de seguimiento

Elaboró: Martha Cecilia Burbano V., Secretaria   
Revisó: Horacio Castillo Pabon, Concejal Ponente  
Archivado en el expediente de Acuerdos

12

*Ejerciendo el Control Político conforme a la Constitución Política y a la Ley*

*Calle 5 No 4-40 Módulo Uno CAMY*

*Teléfonos: 669 37 42 - 669 93 39 Telefax: 695 71 95- 695 71 96*

*www.concejoyumbo.gov.co - contacto@concejoyumbo.gov.co*





# Concejo Municipal de Yumbo

Nº. 805.009.462-0

**ACUERDO No. 001**

**13 ABR 2021**

**“POR EL CUAL SE DECLARAN LOS PREDIOS DE INTERÉS HÍDRICO LA HACIENDA 1, LA HACIENDA 2 Y HACIENDA 3 COMO RESERVA ECOLÓGICA MUNICIPAL LAS HACIENDAS, SE REGLAMENTAN LOS USOS PERMITIDOS Y SE ADOPTAN OTRAS DETERMINACIONES”**

## CAPÍTULO IV. ZONIFICACIÓN Y REGIMEN DE USOS

ARTICULO 8º. Se toma como referencia el decreto 1076 de 2015 con respecto a la zonificación. Al respecto el artículo 2.2.2.1.4.1. establece para las áreas protegidas que estas deben “zonificarse con fines de manejo, a fin de garantizar el cumplimiento de sus objetivos de conservación”; así como el régimen de usos de acuerdo a la categoría; las cuales deberán definirse dentro del Plan de Manejo de acuerdo con las condiciones propias del área:

- Zona de preservación: Es un espacio donde el manejo está dirigido ante todo a evitar su alteración, degradación o transformación por la actividad humana. Un área protegida puede contener una o varias zonas de preservación, las cuales se mantienen como intangibles para el logro de los objetivos de conservación.

Cuando por cualquier motivo la intangibilidad no sea condición suficiente para el logro de los objetivos de conservación, esta zona debe catalogarse como de restauración.

- Zona de restauración. Es un espacio dirigido al restablecimiento parcial o total a un estado anterior, de la composición, estructura y función de la diversidad biológica. En las zonas de restauración se pueden llevar a cabo procesos inducidos por acciones humanas, encaminadas al cumplimiento de los objetivos de conservación del área protegida. Un área protegida puede tener una o más zonas de restauración, las cuales son transitorias hasta que se alcance el estado de conservación deseado y conforme los objetivos de conservación del área, caso en el cual se denominará de acuerdo con la zona que corresponda a la nueva situación. Será el administrador del área protegida quien definirá y pondrá en marcha las acciones necesarias para el mantenimiento de la zona restaurada.
- Zona General de uso Público: Son aquellos espacios definidos en el plan de manejo con el fin de alcanzar objetivos particulares de gestión a través de la educación, la recreación, el turismo de naturaleza y el desarrollo de infraestructura de apoyo a la investigación y a acueductos.
  - a) Sub zona para la Recreación: Es aquella porción en la que se permite el acceso a los visitantes a través del desarrollo de una infraestructura mínima tal como senderos y miradores.
  - b) Sub Zona de Alta Densidad de Uso: Es aquella porción, en la que se permite el desarrollo controlado de infraestructura mínima para el acojo de los visitantes y el desarrollo de facilidades de interpretación.

Elaboró: Martha Cecilia Burbano V., Secretaria  
Revisó: Horacio Castillo Pabon, Concejal Ponente  
Archivado en el expediente de Acuerdos

13

*Ejerciendo el Control Político conforme a la Constitución Política y a la Ley*

Calle 5 No 4-40 Módulo Uno CAMY

Teléfonos: 669 37 42 - 669 93 39 Telefax: 695 71 95- 695 71 96

[www.concejoyumbo.gov.co](http://www.concejoyumbo.gov.co) -- [contacto@concejoyumbo.gov.co](mailto:contacto@concejoyumbo.gov.co)



# Concejo Municipal de Yumbo

Nº. 805.009.462-0

**ACUERDO No. 001**

**(13 ABR 2021)**

**“POR EL CUAL SE DECLARAN LOS PREDIOS DE INTERÉS HÍDRICO LA HACIENDA 1, LA HACIENDA 2 Y HACIENDA 3 COMO RESERVA ECOLÓGICA MUNICIPAL LAS HACIENDAS, SE REGLAMENTAN LOS USOS PERMITIDOS Y SE ADOPTAN OTRAS DETERMINACIONES”**

## DEFINICIÓN DE LOS USOS Y ACTIVIDADES PERMITIDAS.

Tomando como referencia el Artículo 2.2.2.1.4.2 del Decreto 1076 de 2015 para las áreas protegidas se establecen unos usos y actividades permitidas, que deben regularse para cada área protegida en el Plan de Manejo y ceñirse a las siguientes definiciones:

- a) Usos de preservación: Comprenden todas aquellas actividades de protección, regulación, ordenamiento, control y vigilancia, dirigidas al mantenimiento de los atributos, composición, estructura y función de la biodiversidad, evitando al máximo la intervención humana y sus efectos.
- b) Usos de restauración: Comprenden todas las actividades de recuperación y rehabilitación de ecosistemas, manejo, repoblación, reintroducción o trasplante de especies y enriquecimiento y manejo de hábitats, dirigidas a recuperar los atributos de la biodiversidad.
- c) Usos de conocimiento: Comprenden todas las actividades de investigación, monitoreo o educación ambiental que aumentan la información, el conocimiento, el intercambio de saberes, la sensibilidad y conciencia frente a temas ambientales y la comprensión de los valores y funciones naturales, sociales y culturales de la biodiversidad.

Parágrafo: En los predios que conforman la Reserva Ecológica de Montañitas, se pueden realizar bocatomas o plantas de tratamiento dado que fueron adquiridos por el artículo 111 de la Ley 99 de 1993, modificado por el artículo 106 de la Ley 1151 de 2007, y modificado por el artículo 210 de la Ley 1450 de 2011.

## CAPÍTULO V. ADMINISTRACIÓN Y MANEJO DE LA RESERVA ECOLÓGICA MUNICIPAL

ARTICULO 9º. La administración y el manejo de la Reserva Ecológica de Las Haciendas, corresponde al Municipio de Yumbo, a través de la Unidad Municipal de Asistencia Técnica y Ambiental UMATA, para lo cual esta entidad destinará los recursos necesarios en sus políticas, planes y programas y dictarán las regulaciones que correspondan para determinar las pautas que deben orientar su uso y aprovechamiento específico, de conformidad con la zonificación establecida.

ARTICULO 10º. El Municipio garantizará la conservación y protección del área protegida. En este sentido, se definirán lineamientos en los siguientes aspectos:

- Plan de Manejo de la Reserva Ecológica Municipal Las Haciendas
- Implementación y seguimiento al Plan de manejo para la reserva Ecológica.

Elaboró: Martha Cecilia Burbano V., Secretaria  
Revisó: Horacio Castillo Pabon, Concejal Ponente  
Archivado en el expediente de Acuerdos

14

*Ejerciendo el Control Político conforme a la Constitución Política y a la Ley*

*Calle 5 No 4-40 Módulo Uno CAMY*

*Teléfonos: 669 37 42 - 669 93 39 Telefax: 695 71 95- 695 71 96*

*www.concejoyumbo.gov.co - contacto@concejoyumbo.gov.co*



# Concejo Municipal de Yumbo

Nº. 805.009.462-0

**ACUERDO No. 001**

**(13 ABR 2021)**

**"POR EL CUAL SE DECLARAN LOS PREDIOS DE INTERÉS HÍDRICO LA HACIENDA 1, LA HACIENDA 2 Y HACIENDA 3 COMO RESERVA ECOLÓGICA MUNICIPAL LAS HACIENDAS, SE REGLAMENTAN LOS USOS PERMITIDOS Y SE ADOPTAN OTRAS DETERMINACIONES"**

- Gestión de recursos para el manejo de la Reserva Ecológica Municipal Las Haciendas
- Promoción de procesos de participación comunitaria, sensibilización, formación y educación ambiental.
- Control, vigilancia y seguimiento de actividades que se llevan a cabo en la Reserva Ecológica Municipal Las Haciendas


Parágrafo: Dada la importancia de las áreas protegidas para la conservación, protección y preservación de la biodiversidad, ecosistemas y servicios ambientales, reflejados en el patrimonio natural del municipio, es necesario propender por su conservación a perpetuidad, razón por la cual se prohíbe toda sustracción de las áreas aquí declaradas.


## CAPÍTULO VI. DISPOSICIONES FINALES

ARTÍCULO 11. El presente Acuerdo rige a partir de la fecha de su publicación y deroga todas las disposiciones que le sean contrarias.

## COMUNIQUESE Y CUMPLASE

Dado en la sala virtual (Zoom) de sesiones del Concejo del Municipio de Yumbo, Valle del Cauca, el 06 de abril de 2021.

  
ALEXANDER BEJARANO DUQUE  
Presidente Concejo Municipal

  
GUILLERMINA BECERRA CAICEDO  
Secretaria General

Elaboró: Martha Cecilia Burbano V., Secretaria  
Revisó: Horacio Castillo Pabon, Concejal Ponente  
Archivado en el expediente de Acuerdos

15

*Ejerciendo el Control Político conforme a la Constitución Política y a la Ley*

Calle 5 No 4-40 Módulo Uno CAMY

Teléfonos: 669 37 42 - 669 93 39 Telefax: 695 71 95- 695 71 96

[www.concejoyumbo.gov.co](http://www.concejoyumbo.gov.co) - [contacto@concejoyumbo.gov.co](mailto:contacto@concejoyumbo.gov.co)



# Concejo Municipal de Yumbo

Nº. 805.009.462-0

**ACUERDO No. 001**


(13 ABR 2021)

**"POR EL CUAL SE DECLARAN LOS PREDIOS DE INTERÉS HÍDRICO LA HACIENDA 1, LA HACIENDA 2 Y HACIENDA 3 COMO RESERVA ECOLÓGICA MUNICIPAL LAS HACIENDAS, SE REGLAMENTAN LOS USOS PERMITIDOS Y SE ADOPTAN OTRAS DETERMINACIONES"**

## CERTIFICA


Que el presente Proyecto de Acuerdo fue iniciativa del Sr. JHON JAIRO SANTAMARIA PERDOMO, Alcalde, se le dio el siguiente trámite:


Marzo 10 de 2021	Se nombró como ponente al Concejal HORACIO CASTILLO PABON del proyecto de acuerdo N° 01
Marzo 10 de 2021	Se envió a la Comisión Segunda o del Plan y Bienens , según Resolución No. 100-06-264
Marzo 17 de 2021	Estudio
Marzo 23 de 2021	Primer Debate
Abril 06 de 2021	Segundo Debate

  
GUILLERMINA BECERRA CAICEDO  
Secretaria General

## REMISION

Hoy 09 ABR 2021 estoy remitiendo el presente Proyecto de Acuerdo para su respectiva sanción ejecutiva, el cual consta de un (1) original y dos copias útiles de Diesiseis (16) folios cada una, solicitando se devuelva a esta Secretaría una vez sancionado y publicado.

  
GUILLERMINA BECERRA CAICEDO  
Secretaria General

Elaboró: Martha Cecilia Burbano V., Secretaria   
Revisó: Horacio Castillo Pabon, Concejal Ponente  
Archivado en el expediente de Acuerdos

16

*Ejerciendo el Control Político conforme a la Constitución Política y a la Ley*

Calle 5 No 4-40 Módulo Uno CAMY

Teléfonos: 669 37 42 - 669 93 39 Telefax: 695 71 95- 695 71 96

[www.concejoyumbo.gov.co](http://www.concejoyumbo.gov.co) - [contacto@concejoyumbo.gov.co](mailto:contacto@concejoyumbo.gov.co)





Alcaldía  
de Yumbo

NOTA DE RECIBO:

El presente Acuerdo fue recibido del Honorable Concejo Municipal de Yumbo, el día doce (12) de abril del 2021.

Secretario General Alcaldía.

IVAN ALBERTO VALDERRAMA CAMPAZ

ALCALDÍA MUNICIPAL DE YUMBO, VALLE

Yumbo, a los trece (13) días del mes de abril del dos mil veintiuno (2021).

SANCIÓNESE EL PRESENTE ACUERDO

El Alcalde del Municipio de Yumbo

El Secretario General

JHON JAIRO SANTAMARÍA PERDOMO

IVAN ALBERTO VALDERRAMA CAMPAZ

PUBLICACIÓN:

Yumbo, a los trece (13) días del mes de abril de dos mil veintiuno (2021), se divulga a través de la emisora Yumbo Estéreo del Municipio de Yumbo, el presente Acuerdo que se distingue con el Número 001 del 13 de abril de 2021, **"POR EL CUAL SE DECLARAN LOS PREDIOS DE INTERÉS HÍDRICO LA HACIENDA 1, LA HACIENDA 2 Y HACIENDA 3 COMO RESERVA ECOLÓGICA MUNICIPAL LAS HACIENDAS, SE REGLAMENTAN LOS USOS PERMITIDOS Y SE ADOPTAN OTRAS DETERMINACIONES"**.

El Alcalde del Municipio de Yumbo (Valle).

JHON JAIRO SANTAMARÍA PERDOMO

REMISIÓN:

Hoy a los trece (13) días de abril del dos mil veintiuno (2021), remito a la Secretaría Jurídica de la Gobernación del Valle del Cauca, el Acuerdo referenciado con el Número 001 del 13 de abril de 2021, para la revisión correspondiente, constante de un (1) cuadernillo original y dos (2) cuadernillos de fotocopias con cuarenta (40) folios cada uno.

IVAN ALBERTO VALDERRAMA CAMPAZ  
Secretario General